

1

¿Qué ha pasado en las cuencas de los ríos Cauca y San Jorge?



27 de agosto/2021: rompimiento del dique marginal del río Cauca en Caregato (San Jacinto del Cauca).

Febrero - agosto/2022: afectación en las obras de cierre de Caregato por creciente del río Cauca, situación que mantiene activo el ingreso de agua hacia La Mojana.

2

¿Qué ha pasado recientemente (12 al 13 de agosto)?



Lluvias por sectores en la región, con más fuerza sobre los municipios de San Jacinto del Cauca, Sucre y Magangué



Descenso de niveles en los ríos Cauca, desde Nechí hasta Pinillos y cuenca baja del río Nechí.



Tránsito de creciente en el Bajo San Jorge en el tramo La Apartada-Ayapel.



Reporte comunitario



Inundaciones por ingreso del río Cauca en áreas de drenaje de: *i)* caño San Matías: desde Los Arrastres (Guaranda) hasta Parcelas de Santa Fe (San Benito Abad); *ii)* caño Rabón: desde Gavaldá (Guaranda) hasta La Plaza (San Benito Abad) y *iii)* caño Viloría: desde Cecilia (Ayapel) hasta Cuiva (San Benito Abad). **Se destaca que durante el mes de junio en estos corredores se excedieron los niveles de inundación alcanzados durante el 2021.**

Inundaciones por muy altos niveles y anegamiento del suelo, en: *i)* corredor del río San Jorge (Ayapel-Magangué); *ii)* corredor de los caños Mojana, Pancegüita y sistema cenagoso asociado, *iii)* corredor del río Cauca (Guacamayo-Playa Alta, al norte de Achí); *iv)* cultivos en la comunidad de El Pital; *v)* comunidades de Las Flores y La Costera (San Marcos); *vi)* vía San Marcos-Majagual y vía San Marcos-Candelaria

3

¿Qué esperamos (13 al 15 de agosto)?



Lluvias concentradas en las jornadas nocturnas de este fin de semana festivo, con atención a La Mojana Bolivarense y las cuencas del Bajo Magdalena y Bajo cauca.



Descenso de niveles en: *i)* el río Cauca en el tramo Nechí-Pinillos y *ii)* en el Bajo Nechí y sus aportantes.

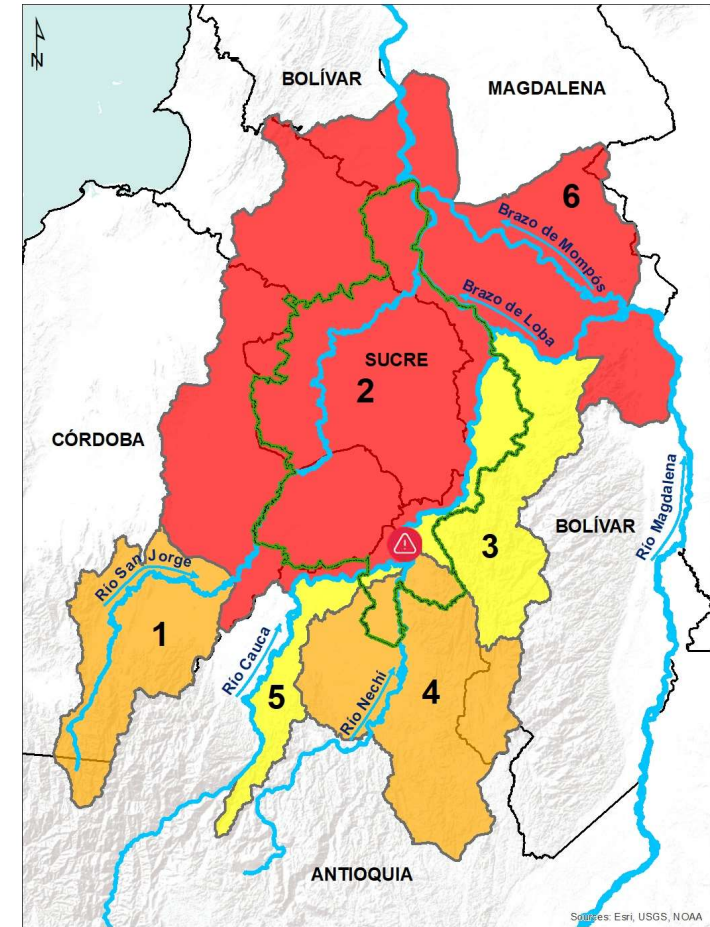


Incrementos de nivel en el río San Jorge tramo La Apartada-Ayapel y el sistema de caños.



Recomendaciones

Durante el fin de semana festivo, especial atención a la probabilidad de crecientes en el Alto San Jorge y sus tributarios, los ríos San Pedro y Uré, en jurisdicción de Puerto Libertador, Montelíbano y San José de Uré. Probabilidad de incrementos de nivel en el río Cauca, tramo Caucasia-Nechí.



Alerta ROJA PARA TOMAR ACCIÓN: 2) Bajo San Jorge y 6) Bajo Magdalena entre El Banco y Plato. **Alerta puntual** en el sector Caregato.

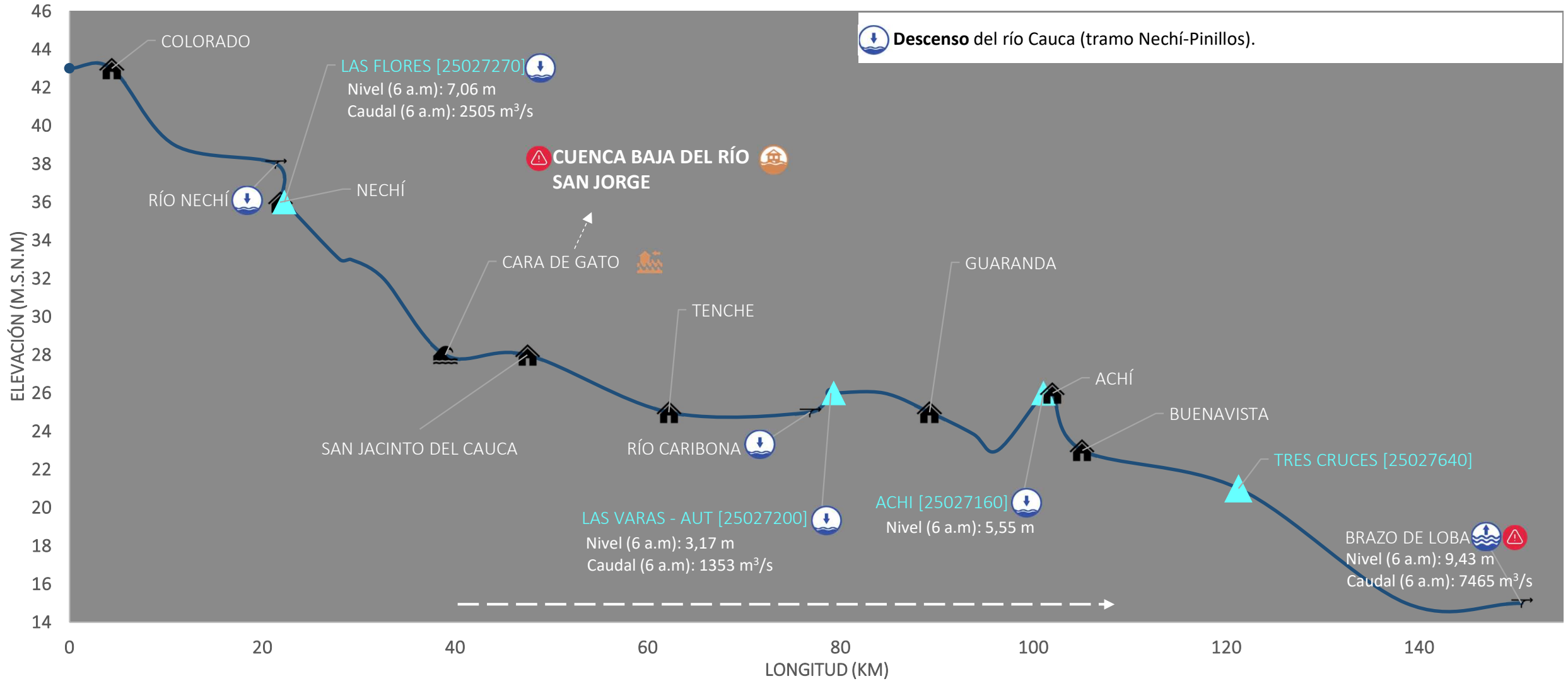


Alerta NARANJA PARA PREPARARSE: 1) Alto San Jorge y 4) Bajo Nechí, incluidos sus aportantes



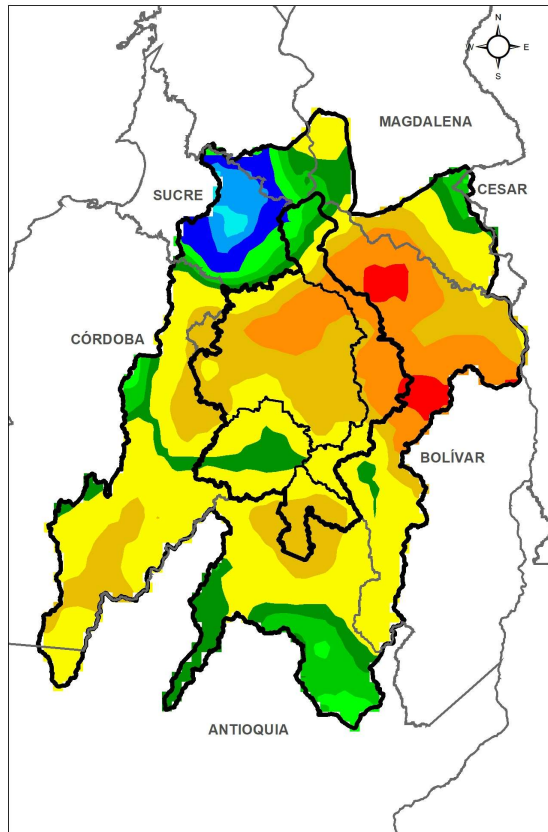
Alerta AMARILLA PARA INFORMARSE: 3) Cuenca del río Cauca entre Nechí y Pinillos Y 5) río Cauca entre Valdivia y Nechí

III. Condiciones hidrológicas actuales en el río Cauca (tramo Nechí-Pinillos)

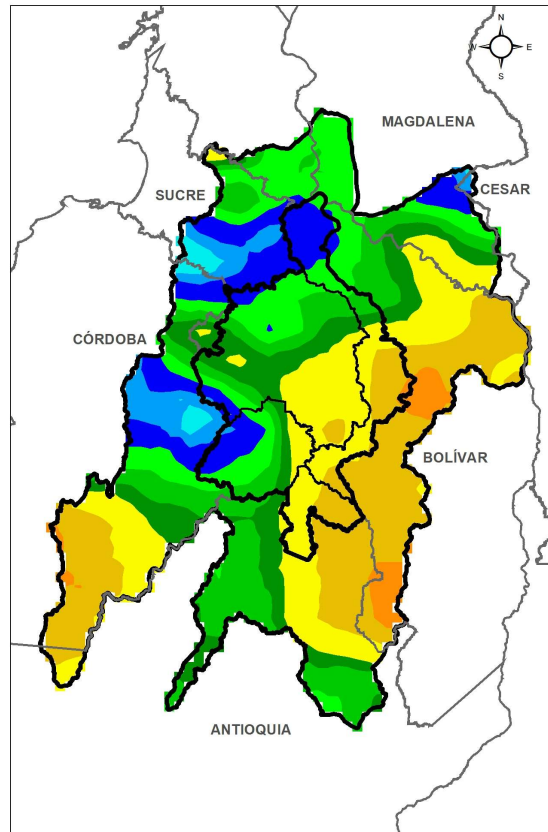


PUNTOS DE INTERÉS RÍO CAUCA (TRAMO NECHÍ-MAGANGUÉ)	ALERTAS HIDROLÓGICAS	CONDICIONES HIDROLÓGICAS	ZONAS DE EMERGENCIA
Estación hidrológica IDEAM	Alerta ROJA Para tomar acción	Niveles en ascenso	Inundación por desbordamiento
Población	Alerta NARANJA Para prepararse	Niveles en descenso	Inundación por rompimiento margen derecha
Rompedero	Alerta AMARILLA Para informarse	Niveles estables	Inundación por rompimiento margen izquierda (Mojana)
Confluencia	Condiciones NORMALES Sin alerta	Tránsito de creciente	

PRONÓSTICO PARA EL 12 Y 13 DE AGOSTO



ACUMULADO DEL 12 AL 13 DE AGOSTO

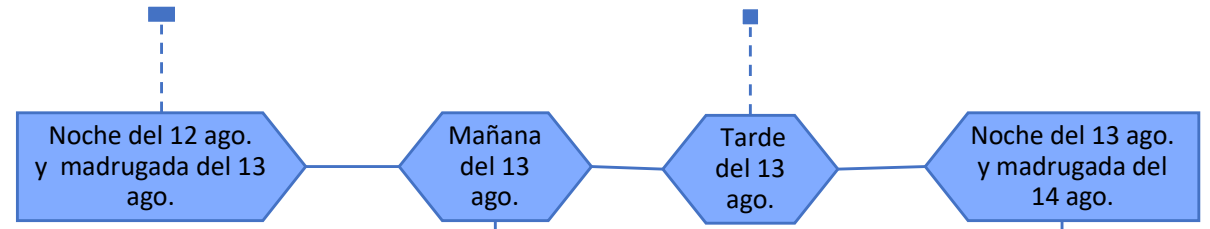


ACUMULADO DEL 13 AL 14 DE AGOSTO



Lluvias en el territorio y las cuencas del Bajo Magdalena, Bajo Cauca, Bajo Nechí y Alto San Jorge.

Tiempo seco.



Lluvias dispersas en las primeras horas de la jornada.

Lluvias hacia el oriente mojanero y las cuencas del Alto San Jorge, Bajo Nechí, Bajo Cauca y Bajo Magdalena.

**Equipo de trabajo Centro regional de Pronóstico
y Alertas Tempranas de LA MOJANA**

Elaborado por:
OLGA LUCÍA PULIDO MÉNDEZ, Hidróloga
AARÓN MOISÉS OMAÑAROJAS, Meteorólogo

www.corpomojana.gov.co

Correo Electrónico:
corpomojana@corpomojana.gov.co
Cra. 21 # 21 A – 44 San Marcos - Sucre
Teléfono: (+575) 295 5347

YOLANDA GONZALEZ HERNÁNDEZ,
Directora General IDEAM.
MARTHA CECILIA CADENA,
Jefe Oficina del Servicio de Pronósticos y Alertas
www.ideam.gov.co

Correos electrónicos:
servicio@ideam.gov.co,
alertas@ideam.gov.co

Calle 25 d # 96b - 70, piso 3. Bogotá, D.C.
Teléfono: 307 5625 ext. 1334 - 1336.

LILIANA QUIROZ, Directora General de la Corporación para el Desarrollo Sostenible de La Mojana y el San Jorge-CORPOMOJANA.

RAQUEL GARAVITO, Gerente del Fondo Adaptación

JIMENA PUYANA, Gerente Nacional de Desarrollo Sostenible del PNUD